


<b>Ходатайство об установлении публичного сервитута</b>	
<b>1</b>	Министерство имущественных отношений Мурманской области (наименование органа, принимающего решение об установлении публичного сервитута)
<b>2</b>	<b>Сведения о лице, представившем ходатайство об установлении публичного сервитута (далее - заявитель):</b>
<b>2.1</b>	<b>Полное наименование</b> Публичное акционерное общество "Россети Северо-Запад"
<b>2.2</b>	<b>Сокращенное наименование</b> ПАО "Россети Северо-Запад"
<b>2.3</b>	<b>Организационно-правовая форма</b> Публичное акционерное общество
<b>2.4</b>	<b>Почтовый адрес (индекс, субъект Российской Федерации, населенный пункт, улица, дом)</b> Россия, 196247, г. Санкт-Петербург, площадь Конституции, д. 3, лит. А, помещение 16Н
<b>2.5</b>	<b>Адрес электронной почты</b> Common@kolenergo.ru
<b>2.6</b>	<b>ОГРН</b> 1047855175785
<b>2.7</b>	<b>ИНН</b> 7802312751
<b>3</b>	<b>Сведения о представителе заявителя:</b>
<b>3.1</b>	<b>Фамилия</b> Уханов
	<b>Имя</b> Юрий
	<b>Отчество (при наличии)</b> Александрович
<b>3.2</b>	<b>Адрес электронной почты</b> vzr35@yandex.ru
<b>3.3</b>	<b>Телефон</b> 8(8172) 33-20-40, 8(8172) 33-30-40
<b>3.4</b>	<b>Наименование и реквизиты документа, подтверждающего полномочия представителя заявителя</b> Доверенность № 51 АА 1384574 от 16.03.2022 года
<b>4</b>	<b>Прошу установить публичный сервитут в отношении земель и (или) земельного(ых) участка(ов) в целях (указываются цели, предусмотренные статьей 39.37 Земельного кодекса Российской Федерации или статьей 3.6 Федерального закона от 25 октября 2001 г. N 137-ФЗ "О введении в действие Земельного кодекса Российской Федерации"): размещения объекта электросетевого хозяйства «Энергетический производственно-технологический комплекс - Подстанция №304» в соответствии с п.1 статьи 39.37 Земельного кодекса Российской Федерации.</b>
<b>5</b>	<b>Испрашиваемый срок публичного сервитута</b> 49 лет
<b>6</b>	<b>Срок, в течение которого в соответствии с расчетом заявителя использование земельного участка (его части) и (или) расположенного на нем объекта недвижимости в соответствии с их разрешенным использованием будет в соответствии с подпунктом 4 пункта 1 статьи 39.41 Земельного кодекса Российской Федерации невозможно или существенно затруднено (при возникновении таких обстоятельств) —</b>
<b>7</b>	<b>Обоснование необходимости установления публичного сервитута</b> Свидетельство о государственной регистрации права серия 51-АВ № 065813 от 23.06.2008 г. (в соответствии с пп.(к) п.2 Приказа Росреестра от 19.04.22 №П/0150) (для нужд Мурманской области: Кольский район, Ловозерский район)
<b>8</b>	<b>Сведения о правообладателе инженерного сооружения, которое переносится в связи с изъятием земельного участка для государственных или муниципальных нужд в случае, если заявитель не является собственником указанного инженерного сооружения (в данном случае указываются сведения в объеме, предусмотренном пунктом 2 настоящей</b>

	<b>Формы)</b> (заполняется в случае, если ходатайство об установлении публичного сервитута подается с целью установления сервитута в целях реконструкции инженерного сооружения, которое переносится в связи с изъятием такого земельного участка для государственных или муниципальных нужд) —	
9	Кадастровые номера земельных участков (при их наличии), в отношении которых подано ходатайство об установлении публичного сервитута, адреса или иное описание местоположения таких земельных участков	51:01:1402004:1 Мурманская обл, Кольский муниципальный район, Городское поселение Кильдинстрой, Шонгуй нп, Шонгуйское шоссе ул
		51:01:1402004:2 Мурманская обл, МО г.п. Кильдинстрой Кольского р-на, н.п. Шонгуй, на земельном участке расположено здание (сооружение)
10	Право, на котором инженерное сооружение принадлежит заявителю (если подано ходатайство об установлении публичного сервитута в целях реконструкции или эксплуатации инженерного сооружения) <b>собственность</b>	
11	Сведения о способах представления результатов рассмотрения ходатайства:	
	в виде электронного документа, который направляется уполномоченным органом заявителю посредством электронной почты	да (да/нет)
	в виде бумажного документа, который заявитель получает непосредственно при личном обращении или посредством почтового отправления	да (да/нет)
12	Документы, прилагаемые к ходатайству: 1. Электронный документ, содержащий сведения о границах публичного сервитута, включающий графическое описание местоположения границ публичного сервитута и перечень координат характерных точек этих границ в МСК-51 2. Доверенность № 51 АА 1384574 от 16.03.2022 года 3. Свидетельство о государственной регистрации права серия 51-АВ №065813 от 23.06.2008 г. 4. Технический паспорт №98 от 2001 г.	
13	Подтверждаю согласие на обработку персональных данных (сбор, систематизацию, накопление, хранение, уточнение (обновление, изменение), использование, распространение (в том числе передачу), обезличивание, блокирование, уничтожение персональных данных, а также иных действий, необходимых для обработки персональных данных в соответствии с законодательством Российской Федерации), в том числе в автоматизированном режиме	
14	Подтверждаю, что сведения, указанные в настоящем ходатайстве, на дату представления ходатайства достоверны; документы (копии документов) и содержащиеся в них сведения соответствуют требованиям, установленным статьей 39.41 Земельного кодекса Российской Федерации	
15	Подпись:	Дата:
	 (подпись)	Уханов Ю.А. (инициалы, фамилия)
		05.12.2022 г.

## ОПИСАНИЕ МЕСТОПОЛОЖЕНИЯ ГРАНИЦ

Публичный сервитут для размещения объекта электросетевого хозяйства «Энергетический производственно-технологический комплекс - Подстанция №304»

(наименование объекта, местоположение границ которого описано (далее - объект))

### Раздел 1

Сведения об объекте		
№ п/п	Характеристики объекта	Описание характеристик
1	2	3
1	Местоположение объекта	Мурманская область, Кольский район, нп Шонгуй
2	Площадь объекта +/- величина погрешности определения площади (Р+/- Дельта Р)	4120 кв.м ± 13 кв.м
3	Иные характеристики объекта	Публичный сервитут для размещения объекта электросетевого хозяйства «Энергетический производственно-технологический комплекс - Подстанция №304» на срок 49 лет









## Схема расположения границ публичного сервитута объекта



Масштаб 1:1000

Используемые условные знаки и обозначения:

- |                                                                                     |                                                           |
|-------------------------------------------------------------------------------------|-----------------------------------------------------------|
| №1                                                                                  | - номер опоры                                             |
|  | - граница публичного сервитута                            |
|  | - граница кадастрового деления                            |
|  | - граница населенного пункта                              |
|  | - граница земельного участка, имеющегося в ЕГРН           |
|  | - граница ОКС, имеющаяся в ЕГРН                           |
|  | - граница охранной зоны, имеющейся в ЕГРН                 |
| 51:00:0000000:34                                                                    | - кадастровый номер земельного участка, имеющегося в ЕГРН |
| 51:00:0000000                                                                       | - номер кадастрового квартала                             |
| 1 •                                                                                 | - обозначение характерных точек границ                    |